


# Internet-Grundbuchauszug Liegenschaft Aarau / 850

## Grundstückbeschreibung

Gemeinde	Aarau (BFS-Nr. 4001)	
Grundbuch-Typ	Eidgenössisch	
Grundstück-Nr	850	
Form der Führung	Eidgenössisch	
E-GRID	CH 21529 32377 83	
Fläche	3'526 m <sup>2</sup> ,	
Mutation		
Plan-Nr.	130	
Lagebezeichnung	Telli	
Bodenbedeckung	Gebäude, 2'052 m <sup>2</sup> Strasse, Weg, 205 m <sup>2</sup> Übrige befestigte Fläche, 993 m <sup>2</sup> Gartenanlage, 276 m <sup>2</sup>	
Gebäude / Bauten	Sporthallenprovisorium, Versicherungs Nr.: 5247, 517 m <sup>2</sup> Gesamtfläche 783 m <sup>2</sup> (auf mehreren Grundstücken) Sportanlage, Versicherungs Nr.: 4430, 1535 m <sup>2</sup> Tellistrasse 80, 5000 Aarau Gesamtfläche 4'061 m <sup>2</sup> (auf mehreren Grundstücken)	
Bemerkungen Grundbuch	(1747)	
Dominierte Grundstücke	Keine	



## Eigentum

Alleineigentum	
Staat Aargau, Aarau,	22.10.1971 001-2729 Kauf 13.06.1979 001-1983 Abtretung

## Anmerkungen

Keine

## Dienstbarkeiten

02.01.1928 001-P3	(L) Brunnenleitung ID.001-2012/003228 z.G. Einwohnergemeinde Aarau, Aarau
-------------------	--

## Grundlasten

Keine

## Vormerkungen

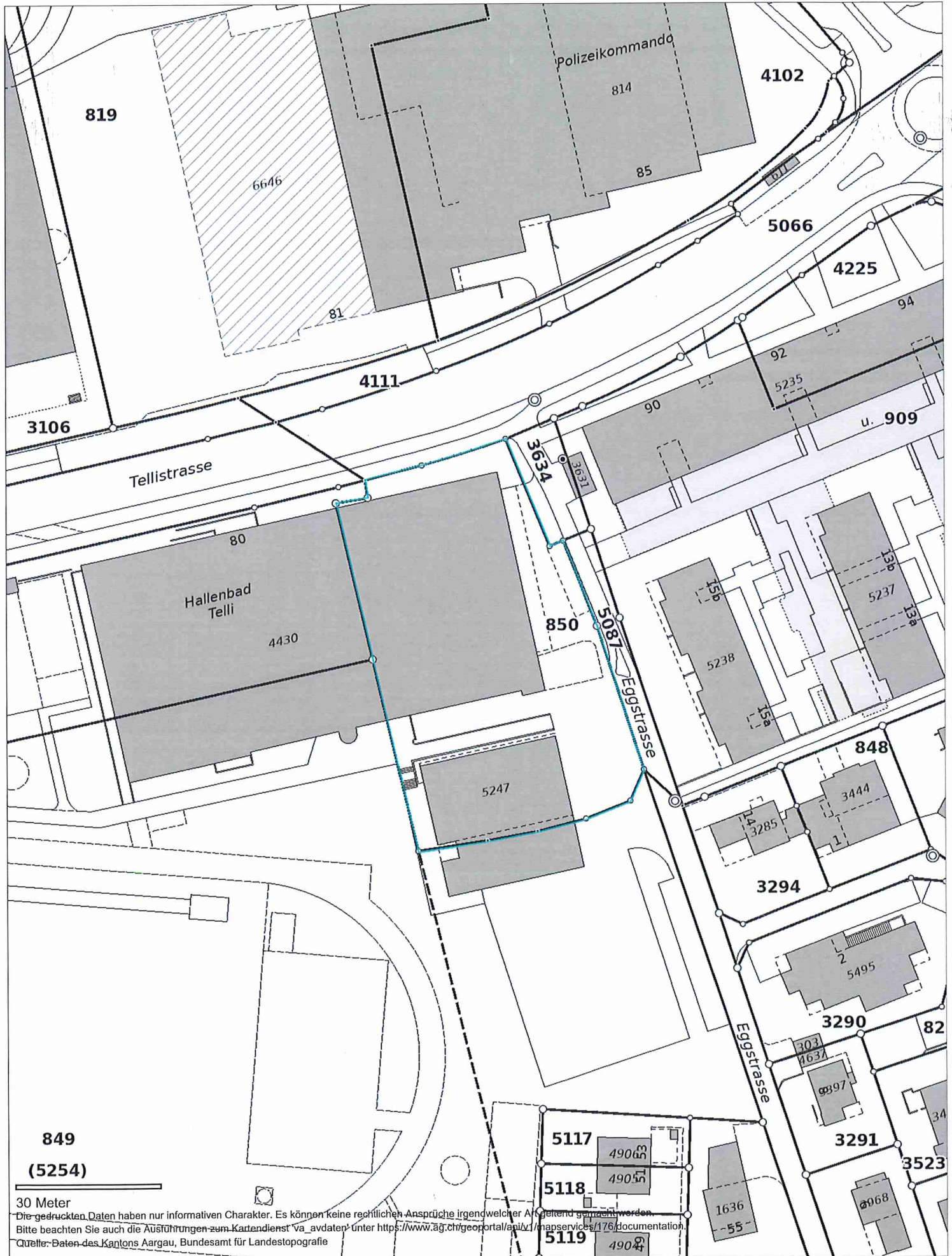
(Nachrückungsrechte siehe Pfandrechte)  
Keine

## Grundpfandrechte

Keine



## Hängige Geschäfte

Geometergeschäfte bis 12.08.2023	Keine
Grundbuchgeschäfte bis 12.08.2023	Keine



Die gedruckten Daten haben nur informativen Charakter. Es können keine rechtlichen Ansprüche irgendwelcher Art geltend gemacht werden.  
 Bitte beachten Sie auch die Ausführungen zum Kartendienst 'va\_avdaten' unter <https://www.ag.ch/geoportals/av/176/documentation>.  
 Quelle: Daten des Kantons Aargau, Bundesamt für Landestopografie

**Situationsplan**  
 LIG Aarau / 850


  
 1: 1'000  
 erstellt: 14.08.2023